Preteky zo Skalky do Trenčína

PADDLE Cup

Prebudenie Draka

Výklad trate

22.6.2024



TRENČÍN

TRENČIANSKY SAMOSPRÁVNY KRAJ

DAKA CESTOVNÁ KANCELÁRIA

Trenčín Cup

kajakovo.sk

Program

9:00 – Ranná Yoga na paddleboardoch
10:00 -11:00 – registrácia pretekárov
10:00 – workshop Ako vybrať svoj Paddleboard
11:30 – Brífing, podrobný výklad trate
12:30 – Odchod autobusom na štart
13:30 – Prvý štart
14:30 – Detské preteky na paddleboardoch – zapísať sa môže každý
14:00 – Dračie lode pre rodiny s deťmi
15:00 – Testovanie paddleboardov pre verejnosť
16:00 - Cestovateľská prezentácia -Katarína Kardosová - Po svete so SUPom
15:30 – Technnická jazda na paddleboarde.
17:00 – Vyhodnotenie a kultúrne vystúpenie
18:00 – Večerná Yoga na paddleboardoch.
19:00 – táborák a posedenie pretekárov
21:00 – Kino pri táboráku

Armanis -
zážitkové plavby
Autocamping
Trenčín na Ostrove
Nový most na Ostrov
Ostrov
Požičovňa plavidiel:
wo.sk
P
Závodisko
Na Ostrove
Letné Kúpalisko
na Ostrove Trenčín
Dočasne zatvorené
Bufet na Ostrove
Na Ostrove
Váh

Trať
Pereje
Kameň pod hladinou
Trať na 7 km
E75
D1
E50
BUS STOP
Plavidlá su dopravené až do štartoviska
Štartovisko
Váh
Váh
Váh
Držať sa pri lavom brehu v prúdnici

A1 začiatok
Držať sa vonkajšieho obúka
Váh
507
Váh
Prejsť k pravému brehu
Trať
Pereje
Kameň pod hladinou

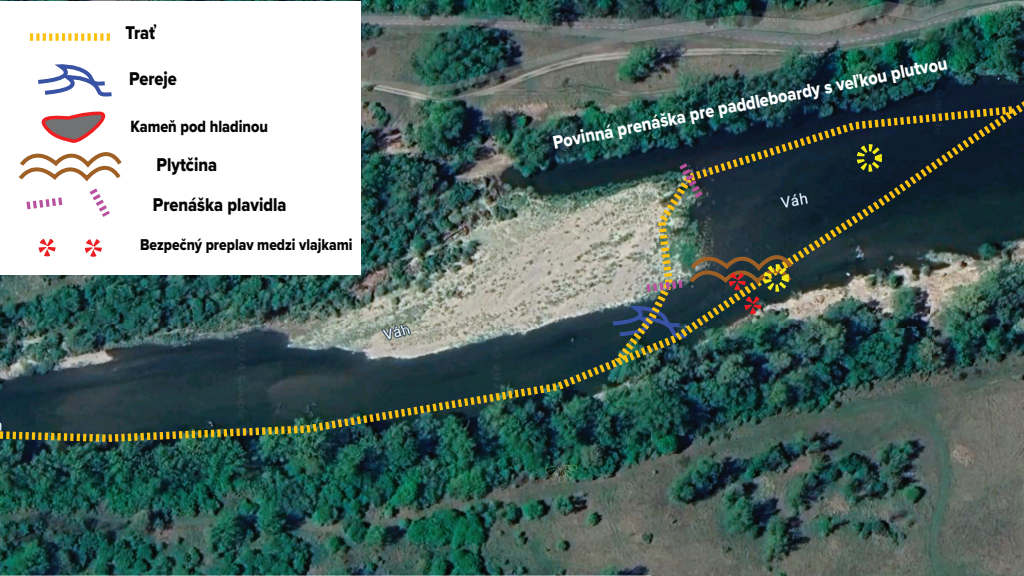
Trať
Pereje
Kameň pod hladinou
Plytčina
Prenáška plavidla
Bezpečný preplav medzi vlajkami
Povinná prenáška pre paddleboardy s veľkou plutvou
Váh
Váh

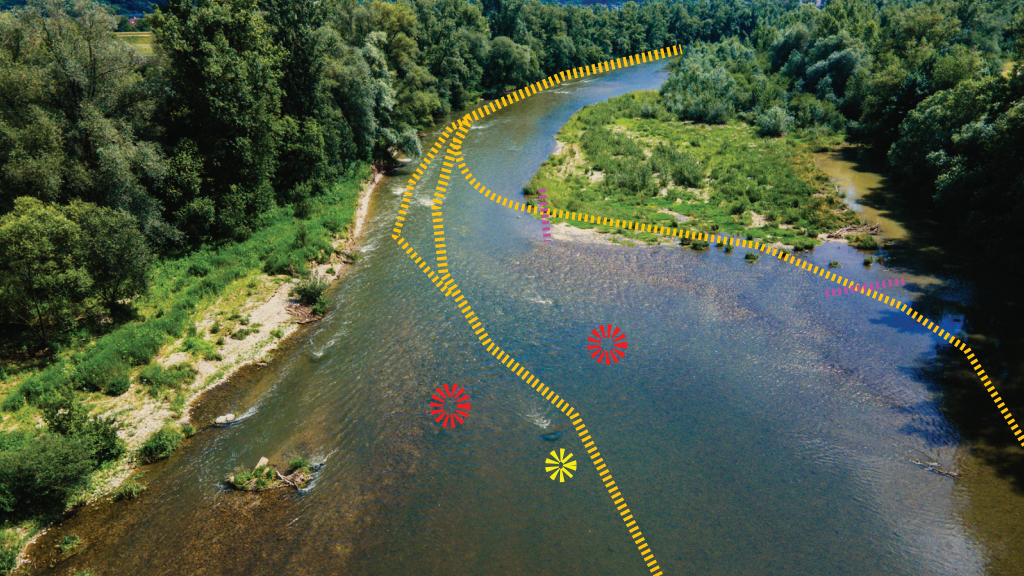

Trať
Váh
Váh
Držať sa lavej strany

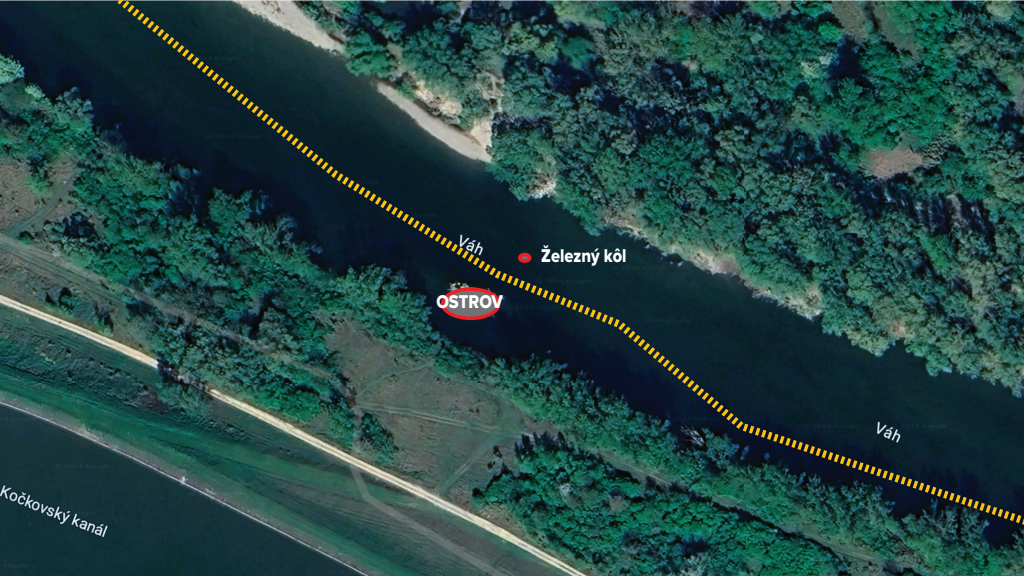
Váh
Železný kôl
OSTROV
Váh
Kočkovský kanál

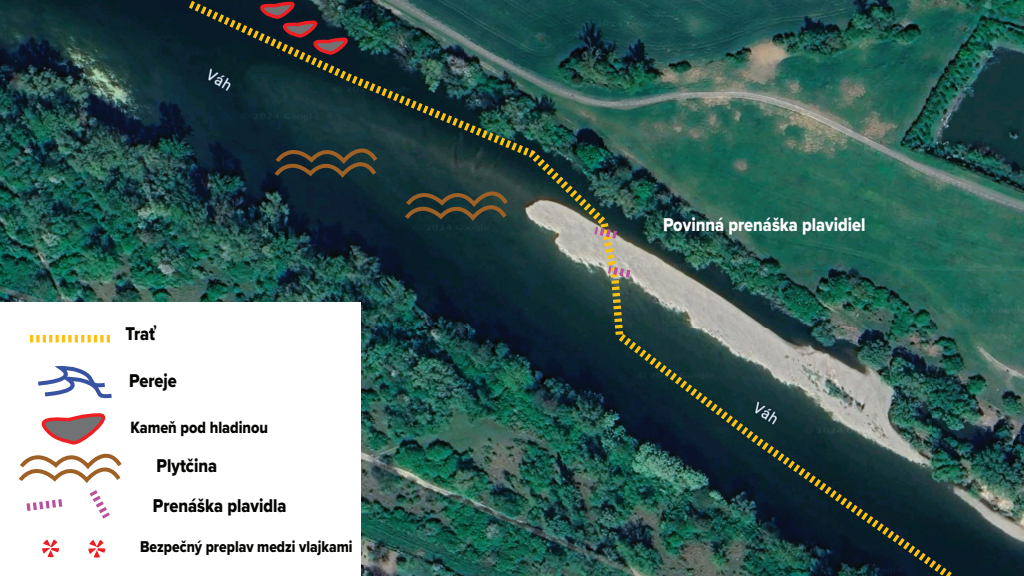
Váh
Povinná prenáška plavidiel
Váh
Trať
Pereje
Kameň pod hladinou
Plytčina
Prenáška plavidla
Bezpečný preplav medzi vlajkami

Plávať voľne pravou stranou
Váh
Kočkovský kanál
Armanis - zážitkové plavby
Ostrov
Letné kúpalisko na Ostrove Trenčín
Dočasne zatvorené
Na Ostrove
Závodisko
Hradzová
Hradzová
Šroba
Hrabovská cesta
507
Kadlečík Drahomír - DAK
Drevovýroba - Franoš
Pod kopánky
Pod kopánky
Pod kopánky
Zámborská
Autoopravovňa Janco Ľuboš
Váh
Na Ostrove
Ostrov
507
Katik-take in kvetinárstv
PH Taxi
Wood v
Trať
Pereje
Kameň pod hladinou - žltá vlajka
Bója
CIEĽ

Technická jazda cca 250 metrov

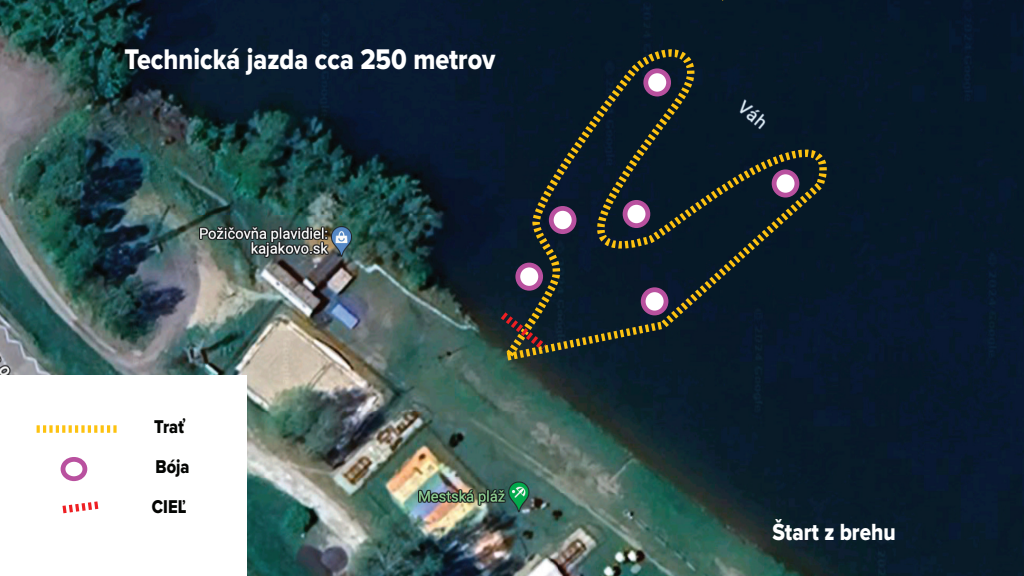

Upozornenie

Výklad trate sa môže zmeniť vplyvom posledného počasia a zvýšenej hladiny rieky Váh.
Preto aktuálne informácie vám poskytneme na Výklade priamo na závodisku 11:30.
Informácie aktualizujeme v deň preteku preskúmaním.

V prípade otázok kontaktujte na
matusdenis@gmail.com alebo 0911430592